

NÖRDLICH KÜHAM






1. Änderung

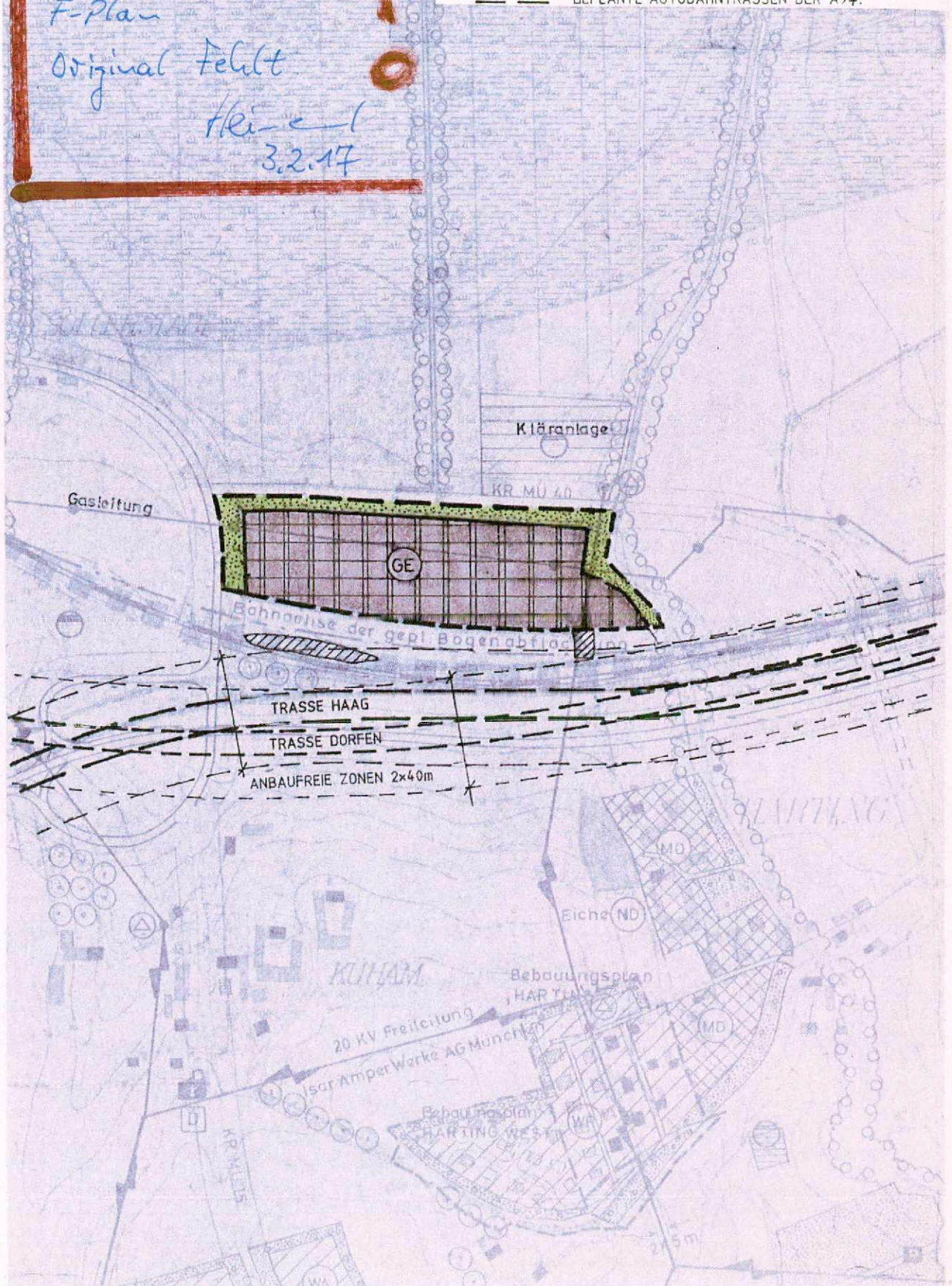
F-Plan

Original fehlt

Hei-e-1
3.2.17

PLANZEICHENERKLÄRUNG

-  GELTUNGSBEREICH DER 1. ÄNDERUNG
-  GEWERBEGEBIET
-  BAUFLÄCHENEINGRÜNUNG
-  BIOTOP DER AMTLICHEN BIOTOPKARTIERUNG
-  GEPLANTE AUTOBAHNTRASSEN DER A94.



VERFAHRENSVERMERKE

1. AUFSTELLUNGSBESCHLUSS 10.1.1995
2. VORGEZOGENE BÜRGERBETEILIGUNG
§ 3 Abs. 1 BauGB 10.3.1995 BIS 11.4.1995
3. ÖFFENTLICHE AUSLEGUNG 22.1.1996 BIS 22.2.1996
§ 3 Abs. 2 BauGB
WIEDERHOLUNG DER AUSLEGUNG
4. FESTSTELLUNGSBESCHLUSS - 4. März 1997
5. GENEHMIGUNG DURCH DAS
LANDRATSAMT 21. Mai 1997
§ 6 BauGB
6. BEKANNTMACHUNG - 9. Juni 1997
§ 6 Abs. 5 BauGB

Die Änderung des Flächennutzungsplans mit Erläuterungsbericht wird seit diesem Tage zu den üblichen Dienststunden im Rathaus zu jedermanns Einsicht bereitgehalten und über dessen Inhalt auf Verlangen Auskunft gegeben. Die Änderung des Flächennutzungsplans ist damit wirksam. Auf die Rechtsfolgen des § 215 Abs. 1 BauGB ist hingewiesen worden.

- 6. Juni 1997

DATUM

1. BÜRGERMEISTER



7. GENEHMIGUNGSVERMERK

Die Genehmigung der 1. Flächennutzungsplanänderung i.d.F. vom 08.10.1996 wurde mit Bescheid des Landratsamtes Mühldorf a. Inn vom 21.05.1997, Az.: 61-610/2 Sg. 35/4 st erteilt (§ 6 BauGB).



Handwritten signature